




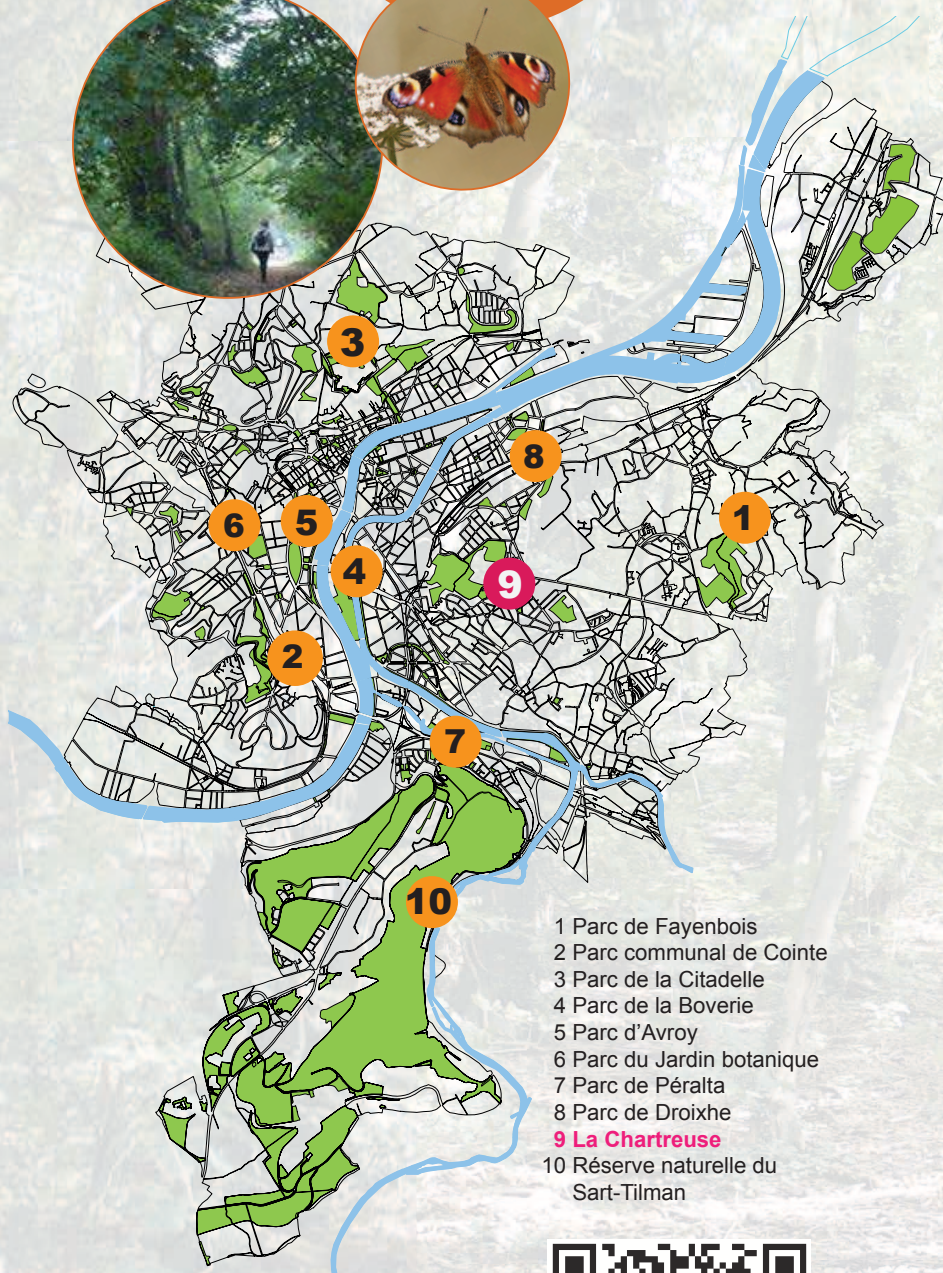

Liège

Entrée libre
2

Parc de la Chartreuse



Un parc
parmi d'autres
espaces verts !



- 1 Parc de Fayenbois
- 2 Parc communal de Cointe
- 3 Parc de la Citadelle
- 4 Parc de la Boverie
- 5 Parc d'Avroy
- 6 Parc du Jardin botanique
- 7 Parc de Péralta
- 8 Parc de Droixhe
- 9 **La Chartreuse**
- 10 Réserve naturelle du Sart-Tilman



Liège

Entrée libre

Parc de la Chartreuse

Poumon vert de quarante hectares niché sur la rive droite de la Meuse, la Chartreuse constitue un véritable lien végétal entre les quartiers de Bressoux, Amercoeur, Péville et Grivegnée.

Laissé à l'état sauvage durant une longue période, le domaine connaît depuis 2015 une seconde naissance et a fait l'objet de nombreux aménagements dans le cadre d'un projet européen « Value Added ».

Les principaux objectifs de ce projet d'envergure sont de requalifier des espaces verts urbains de manière concertée, d'utiliser des méthodes participatives comme opportunité de générer des initiatives et des partenariats innovants et de démontrer la valeur économique et sociale des espaces verts urbains.

Tout comme l'indique le nom du projet, le site s'enrichit donc au fil des saisons d'une véritable « valeur ajoutée » : celle apportée par les citoyens. Plusieurs aménagements ont ainsi été réalisés en veillant au maximum à en assurer l'accessibilité pour tous : création de circuits de balade (dont un accessible aux personnes à mobilité réduite), rénovation de la plaine de jeux, installation d'appareils de fitness, aménagement de la dalle, rénovation de la grotte du parc du casino,...

Bienvenue à la Chartreuse !



De bonnes raisons de

POINTS DE VUE REMARQUABLES

BIODIVERSITÉ FOISSONNANTE

PARC ÉTONNAMMENT SAUVAGE

SENTIERS BALISÉS



Pratiquer
une activité
physique

Marcher, respirer,
se détendre, se
ressourcer dans le
calme apaisant
d'un véritable
poumon vert





venir à la Chartreuse

LIEU DE RENCONTRE ENTRE LES HABITANTS

DIVERSITÉ DE MILIEUX ET D'AMBIANCES

POUMON VERT CHARGÉ D'HISTOIRE

*Aller à la
rencontre
d'un patrimoine
historique
surprenant*



*Profiter
des plaines
de jeux*





Un parc au

Le parc de la Chartreuse est un espace public.
 Nous rappelons ici quelques règles de comportement
 qui permettront à tous d'en profiter dans
 la convivialité et le respect d'autrui.



**Une Ville plus PROPRE,
 c'est aussi SIMPLE que ça !**

OUI	NON	OUI	OUI
NON	OUI	NON	
OUI	NON	NON	

Extraits des règlements de police des 26 mai 2016 et 21 novembre 2005





service des Liégeois

En 2015, un vaste projet européen (« *Value Added* ») a regroupé douze villes de différents pays autour d'un même objectif : dynamiser et aménager des espaces verts en milieu urbain avec la participation des habitants et acteurs locaux.

Pour la région liégeoise, ce sont l'Université de Liège et la Ville de Liège qui ont porté le projet et choisi le parc de la Chartreuse comme site pilote.

C'est ainsi que le site est assaini et doté de nouveaux circuits de promenade, des zones d'accueil avec une signalétique spécifique, des plaines de jeux et équipements sportifs de plein air (voir p.16 - 17). Des cartes et brochures présentent le projet et les différentes activités proposées au public.

Le mode de gestion quant à lui, est mis en œuvre pour favoriser au maximum la biodiversité du site.

Inciter davantage d'habitants à redécouvrir le parc

Favoriser l'accès à toutes les tranches d'âge

Favoriser la biodiversité

Remettre le patrimoine à l'honneur





La Chartreuse,

Un domaine religieux, puis militaire et maintenant public !

Le parc couvre quarante hectares (classé comme site en 1991) dont vingt-sept appartiennent à la Ville de Liège. Les treize autres hectares entourent le fort et sont en propriété privée à vocation immobilière.

Comme nous allons le voir, le parc doit son nom aux moines chartreux présents sur le site du XIV^{ème} siècle jusqu'à la révolution française.

L'appellation la plus ancienne du site est le *Mont Cornillon*, nom donné à cette colline située au confluent de l'Ourthe et de la Meuse.

En l'an 1106, l'ordre des Prémontrés y édifie une chapelle puis un couvent. A leur départ en 1288, le couvent est fortifié et devient le « château de Cornillon ».

En 1357, le bâtiment est repris par les moines chartreux. L'origine du nom vient du massif alpin de la Chartreuse, près de Grenoble, où Saint Bruno fonda cet ordre contemplatif en 1086.

Les terres des Chartreux étaient séparées de leur ferme par le « Grand Chemin », route qui reliait Liège à Aix-la-Chapelle et aujourd'hui Thier de la Chartreuse.

Au XIV^{ème} siècle, les moines édifièrent l'Arvô, pont couvert enjambant le « Grand Chemin » afin de relier la ferme conventuelle aux terres de culture, où s'étend le parc aujourd'hui. Le pont actuel date du XVII^{ème} siècle et est la propriété de l'asbl «la Chartreuse» qui a mis en œuvre sa rénovation récente.



toute une histoire !





Les moines participent à la vie spirituelle, intellectuelle et culturelle de la Ville, mais l'importance stratégique du site liégeois vaut au couvent une vie tumultueuse, soumise aux enjeux militaires tantôt français tantôt hollandais : incendies, saccages, fortifications, destructions suivies de reconstructions.


En 1702, mal défendue par les franco-espagnols, l'église du couvent est bombardée et incendiée par le duc de Malborough et ses troupes anglo-hollandaises.

Le couvent est définitivement abandonné à la Révolution française. En 1797, les moines sont expulsés et leurs biens pillés.

Grâce à de généreux donateurs, les bâtiments sont acquis en 1853 par les Petites Sœurs des Pauvres qui y fondent un hospice. En 1996, le bien est vendu à une société privée qui l'a profondément transformé pour y établir une maison de repos et de soins.

Aujourd'hui, on peut toujours observer la ferme attenante au couvent. **F**





Ce à quoi devait ressembler le monastère avant la Révolution française.
 Ville de Liège. Bibliothèque Ulysse Capitaine.



Carte de Ferraris 1777 (extrait).
 Bibliothèque royale de Belgique



A la Chartreuse :

Le premier

Comme on vient de le voir, le couvent fortifié de la Chartreuse fut l'objet de beaucoup d'enjeux militaires jusqu'au XVIIIème siècle.

Il fut tour à tour fortifié par les moines eux-mêmes ou par les armées d'invasion.

Entre la révolution française et la défaite de Napoléon en 1815 à Waterloo, la position est tenue par les Français et est connue sous le nom de « fort de la Chartreuse ».

Et le second

En 1817, le site passe sous domination hollandaise. Afin de renforcer la frontière méridionale des Pays-Bas, le duc de Wellington supervise les plans d'un nouveau fort à bâtir au sommet de la colline, sur le hameau de Péville. Bâti sous le mode Vauban (l'architecte de leur ennemi français !), il fait face à la Citadelle (reconstruite) et est inauguré en 1823. Une partie de ses pierres proviennent de la grande tour de la Cathédrale Saint-Lambert, dont on venait de démolir les derniers pans...

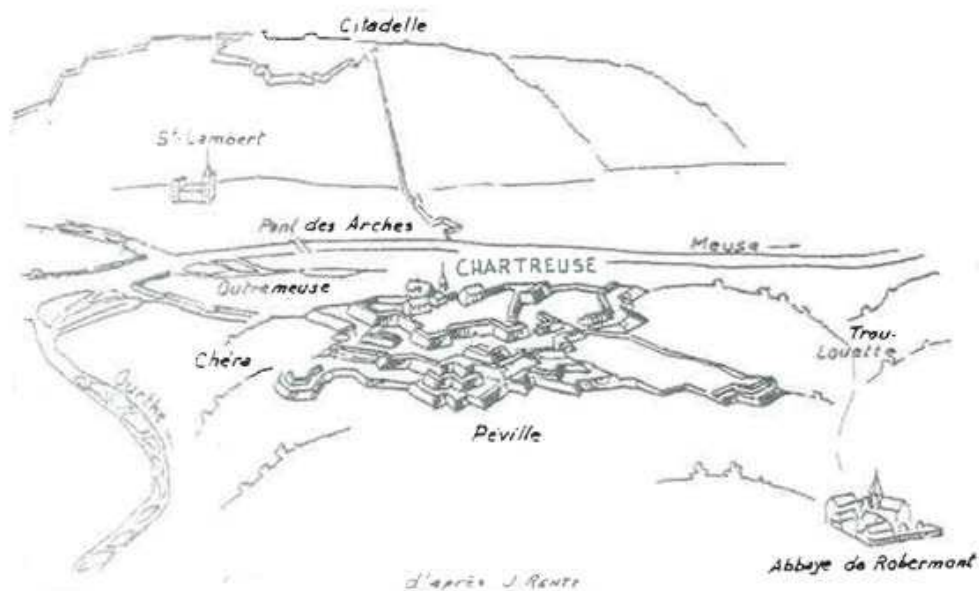
Le fort n'aura jamais de rôle stratégique important. Il est déclassé en 1891 et transformé en caserne. En 1914, les Allemands l'occupent comme prison et y exécutent quarante-neuf résistants. En 1944, il abrite un hôpital américain. Les derniers militaires belges quittent définitivement le site en 1981.

Le fort est depuis la propriété d'une société immobilière.




il y a fort et fort !

Le premier fort de la Chartreuse à Liège (1689-1702).
 Liénard, J. Essai de localisation - Bulletin de la Société royale Le Vieux-Liège, 258.



L'entrée du second fort de la Chartreuse
 au lendemain de la deuxième guerre mondiale.

© Noir Dessin Production. Extrait de «Si Grivegnée m'était conté - Demoulin».






Le parc

D'une superficie de trois hectares, il occupe la partie basse du domaine. Il fait partie du jardin de promenade attenant au casino du Beau Mur qui était situé en contrebas et construit en 1837 : sentiers, allées, plantations et fausse grotte (construction ornementale très à la mode dans l'aménagement des parcs au XIXème siècle).

Le casino, magnifique bâtiment du XIXème siècle, disposait d'un immense salon, lieu de fêtes et de bals bourgeois. Il vit entre autres le passage du pianiste et compositeur Franz Liszt en 1841. On dit qu'il lui fallut trois-quarts d'heure pour quitter la salle, tant l'enthousiasme des Liégeois était grand ! En faillite en 1867, le casino est racheté par la congrégation cléricale missionnaire des Oblats en 1891. Dégradé par la dernière guerre, il est finalement démoli en 1947.

Il n'en reste aujourd'hui que les pilastres et grilles d'entrée, rue Soubre, à côté de l'église Saint-Lambert construite en 1897 par les missionnaires Oblats.

L'appellation « Beau Mur » évoque les murs édifiés contre les fréquentes inondations qui affectaient le quartier.



Gravure du Casino du Beau-Mur à la fin du XIX

© Noir Dessin Production. Extrait de «Si Grivegnée m'était conté - Demoulin».



des Oblats





- H Hêtre commun
- R Robinier faux-acacia
- M Marronnier d'Inde
- A Arvo
- F Ferme
- P Parc ancien château
- D Dalle



- E** Esplanade du fort
- C** Cuvette
- Z** La zone humide et la lande aux aubépines





La Nature

Le site est formé d'une mosaïque de milieux fortement anthropisés, c'est-à-dire profondément marqués par la présence humaine : prairies, dalle rocheuse, fourrés et taillis, zone humide.

La Chartreuse est aujourd'hui, avec le domaine de Fayenbois, le seul espace vert urbain constitué de zones non ou peu aménagées sur la rive droite de la Meuse. Ainsi, il constitue un relais important pour la faune et la flore et s'intègre dans le réseau écologique liégeois, avec notamment les Coteaux de la Citadelle pour ce qui concerne les espèces mobiles (oiseaux, chauves-souris, ...)

Spontanément, le milieu a tendance à se refermer, c'est-à-dire à évoluer vers la forêt.

Il est bien loin le temps des Chartreux, avec leurs champs, prairies, vignobles et chemins creux !

Un plan de gestion, pourquoi faire ?

Des interventions régulières sont nécessaires afin de maintenir la diversité biologique du site. Sans gestion, le site s'embroussaille progressivement et retourne vers un état forestier déjà bien présent sur le site. Cette uniformisation ne convient qu'à une petite partie des espèces animales et végétales actuellement présentes.



La lande aux aubépines
dans les années 1980.



à la Chartreuse





Mosaïque de milieux

Qui aime la forêt et son ombre ?



Quelle gestion ?

Tout milieu ouvert évolue naturellement vers une forêt feuillue. Pour conserver la mosaïque, il est donc nécessaire de procéder à l'abattage d'arbres. Par contre, les ilots d'arbres âgés - les ilots de sénescence - seront précieusement conservés. Leurs troncs et branches crevassés offrent un précieux refuge pour nombre d'insectes et d'oiseaux.

Ecurueil - Fic épéiche

Qui aime les hautes herbes et la lumière ?




Quelle gestion ?

La fauche annuelle des prairies et l'évacuation des foins permettent d'éviter l'enrichissement progressif du sol par la décomposition des végétaux. Cette pauvreté du sol limite l'expansion des graminées et favorise la diversité des plantes à fleurs.

Faon du jour - Bergeronne grise



semi-naturels





Qui aime l'eau et la vase ?

Quelle gestion ?

Iris jaune - Libellule déprimée

Les mares et les milieux humides en général ont une tendance naturelle à se combler. C'est le phénomène d'atterrissement : vase, feuilles mortes et végétation semi-aquatique recouvrent progressivement la surface. Une intervention régulière est nécessaire afin de maintenir une zone d'eau libre.

La mare dans les années 1980...



... en 2016...



...et après l'aménagement de 2017.



Qui aime les haies et basses broussailles ?

Quelle gestion ?

Apportant nourriture et refuge, les fourrés d'aubépines et prunelliers sont très riches en biodiversité (oiseaux, insectes...). Ce biotope est intermédiaire entre la prairie et la forêt. Pour le maintenir dans son état actuel, coupes ou arrachages partiels sont inévitables.

Rouge-gorge - Renard



Qui aime les milieux sombres et humides ?

Quelle gestion ?

A l'approche de l'hiver, les chauves-souris recherchent des sites propices à leur hibernation. Les galeries et souterrains de la Chartreuse leur sont tout à fait favorables. Il importe de limiter les courants d'air (ils rendent température et humidité instables) et d'éviter les dérangements par des visiteurs.

Pipistrelle commune - Cloportes

**H****R**

Quelques arbres remarquables

Hêtre commun **H**

Sur son léger promontoire, avec ses racines partiellement déchaussées, vous pouvez admirer ce géant, symbole vivant de nos forêts d'Ardenne. On retrouve également son bois dur dans notre vie quotidienne: ustensiles de cuisine, rampes d'escalier, lattes de sommier, jouets en bois, ...



Robinier faux-acacia **R**

Bien mis en valeur car dégagé des arbres concurrents, ce bel exemplaire développe un port particulièrement élégant.

D'origine nord-américaine, l'arbre fut introduit en Europe au XVIe S. Très apprécié par les abeilles pour ses fleurs mellifères, mais l'espèce est de tempérament invasif. Attention aux dangereuses épines de ses jeunes branches !



Erable sycomore

Omniprésent sur le site, il forme d'épais bosquets. Ses larges feuilles palmées évoquent celles du platane et sont souvent ponctuées de taches noires produites par un petit champignon. Son beau bois clair- très dur- se retrouve aussi bien dans les sabots de nos ancêtres, le dos des violons que les parquets contemporains.



Marronnier d'Inde **M**

Sans véritable intérêt sylvicole, c'est pour son esthétique que l'homme lui fit faire le voyage (par la Compagnie des... Indes !) depuis ses montagnes balkaniques originelles. Son fruit en forme de caillou poli au cœur d'une bogue féroce a marqué les souvenirs de plus d'un enfant !





L'empire des arbres





F



Quelques lieux forts



M

Les marronniers et la grotte du casino

Un témoin de l'esthétique dans l'aménagement des parcs au XIXeS et... un lieu incontournable des mouvements de jeunesse !



F

Le point-de-vue sur la ville et la ferme des Chartreux

Avec sa joyeuse plaine de jeux pour les plus petits, c'est un bien agréable point de relâche.



P



P

Le parc de l'ancien château de Péville (dit château Merry)

Hêtre à feuilles de chêne, hêtre pleureur, houx vénérable, voici quelques curiosités botaniques.



D

La dalle

Ancien hangar pour véhicules militaires, c'est maintenant le lieu parfait pour la pratique du foot, basket, ping-pong ou pique-nique !





A

L'Arvô


Passage voûté, en wallon. Comme nous l'avons vu, il reliait le couvent et sa ferme aux terres de culture.



Z

La zone humide et la lande aux aubépines

Un lieu bucolique très changeant au fil des saisons.



E

Esplanade du fort

Flanquée de ses deux guérites, elle marque la limite entre la zone publique et le domaine privé.



C

Cuvette

Lieu de promenade très prisé, entre autres pour l'accès aisé aux personnes à mobilité réduite.



Contacts

ASBL « La Chartreuse »

Étude, protection et mise en valeur du site sous ses aspects historiques, archéologiques et naturels (flore, faune).

Rue Fernand Tilquin, 30 – 4030 Liège

Info@lachartreuse.org

<http://lachartreuse.org>

Centre Liégeois du Beau Mur

Participation à la transition citoyenne dans le respect des humains et des écosystèmes.

Rue du Beau-Mur, 48 – 4030 Liège

04/349 01 44

info@beaumur.org

beaumur.org

Comité de quartier de Grivegnée-haut

Rue des Puddleurs, 15 – 4030 Liège

0478/20 74 83

www.cqgrivegneehaut.be

Comité de quartier Longdoz-Boverie

Rue Grétry, 2a/121 – 4020 Liège

0485/74.16.13

quartier.longdozboverie@gmail.com

www.monquartierlelongdoz.net

Echevinat de l'Environnement et de la Vie sociale

Ville de Liège

Féronstrée, 86 – 4000 Liège

04/221 93 66

liege.environnement@liege.be

<https://www.liege.be/fr/vie-communale/services-communiaux/environnement>



Education-Environnement asbl

Rue Fusch, 3 - 4000 Liège

04/ 250 75 10

info@education-environnement.be

www.education-environnement.be

Equipe de proximité de la zone d'Outremeuse – Amercoeur – Longdoz - Vennes

Ville de Liège

04/341 11 79

murielle.geurts@liege.be

Gestion de l'Espace public

Ville de Liège

Allô Maintenance

04/238 33 88

maintenancespacespublics@liege.be

Maison Liégeoise de l'Environnement

Rue Fusch, 3 – 4000 Liège

04/250 95 80

www.maisondelenvironnement.be

Documents en lien : vidéo, fiches d'animation, projet Value Added 2012-2015, plan, consignes de circulation respectueuse...

<https://www.liege.be/fr/vie-communale/services-communaux/environnement/la-chartreuse>



Réalisation de la brochure : www.education-environnement.be

Texte : Gabriel de Potter - Mise en page : Anne Batteux

Photos : ©Anne Batteux, ©Paul Demaret, ©Philippe Destinay, ©Yanko Diakoff,

©Philippe Dziewa, ©Didier Fortemaison et ©Jules Fouarge.

Entrée libre

En savoir plus ?

« Allô environnement »

04 221 93 66

liege.environnement@liege.be

Féronstrée 86 - 4000 liège

N° 1 : Le parc de Cointe

N° 2 : Le parc de la Chartreuse

Cette brochure est réalisée dans le cadre du Plan Communal de la Nature de Liège (PCDN) avec l'aide du Ministère de la Région wallonne pour l'Environnement

Ed.Resp. : Echevin de l'Environnement et de la Vie sociale 86, rue Féronstrée - 4000 Liège N° de dépôt légal : D/2017/14.057/1 - **Printemps 2018**

